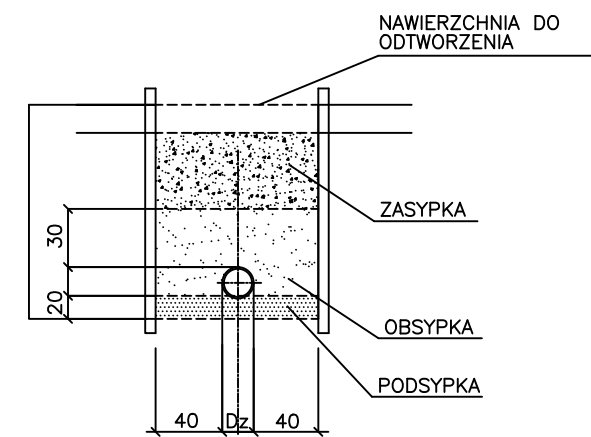


UG WIELISZEW
ul. DŁUGA

SŁUŻEBNOŚĆ GRUNTOWA NA MPWIK S.A
ul. DŁUGA

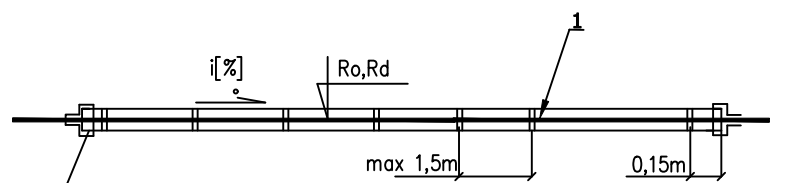
ODEJŚCIA DO GRANIC DZIAŁEK

SCHEMAT POSADOWIENIA

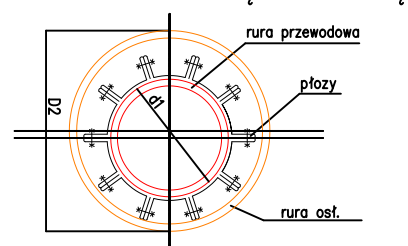


- UWAGA:
1. Przed rozpoczęciem robót należy sprawdzić rzeczywiste trasy przewodów, ich średnice i materiał dokonując odkrywek.
 2. Nie wyklucza się istnienia w terenie innych urządzeń podziemnych.

MONTAŻ RURY OSŁONOWEJ
POD DROGĄ



PRZESZCZĄT PRZESZCZĄT PRZESZCZĄT



Pracownia Projektowa GWK sp. z o.o.		Pracownia projektowa: ul. Gąbalska 9/75 01-703 Warszawa tel. 605 890 100, 502 337 895 e-mail: biuro@gwks.com.pl www.gwks.pl	
Inwestor Gmina Wieliszew ul. K. K. Baczyńskiego 1 05-135 Wieliszew		Wykonanie kompletnej dokumentacji projektowo-kosztorysowej dla zadania pn.: „Budowa kanalizacji wraz z przyłączami na terenie gminy Wieliszew”	
Tytuł opracowania PROJEKT TECHNICZNY Budowa sieci kanalizacyjnej wraz z odjętami na terenie działek o numerze ewidencyjnym 97/17, 96/2, 97/15, 351/4, obręb 0019 Michałów Regińskich.		Nazwa rysunku PROFIL PODŁUŻNY SIECI KAN. SANITARNEJ	
Funkcja	Imię i nazwisko	Uprawnienia	Podpis
Projektował	migr inż. Beata Skorupnińska	700505	
Sprawił	dr inż. Agnieszka Halicka	MAZ/0200/POOS/08 w załączniku nr 1, str. 1	
Data	11.2025	Skala 1:100/500	Nr rys. 2

